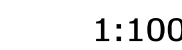


1:10C



## LEGENDA

- STAVEBNÍ KONSTRUKCE  
—— PRVKY INFORMAČNÍHO SYSTÉMU

## IS1 INFORMAČNÍ PIKTOGRAMY

- SAMOLEPKA NA PROSLÉKNÉ ČÁSTI NADPRAŽÍ VSTUPNÍ STĚNY (Z VNĚJŠÍ STRANY);
  - 4x PIKTOGRAM O VELIKOSTI 160x160mm
  - BÍLÉ SYMBOLY NA MODRÉM PODKLADU
  - V JEDNOM ŘÁDKU
- 1 - 1 - ZÁKLADNÍ PIKTOGRAM - VÝJEZD JIZDENEK  
 1 - 2 - ZÁKLADNÍ PIKTOGRAM - INFORMACE  
 1 - 3 - ZÁKLADNÍ PIKTOGRAM - ČEKÁRNA  
 1 - 4 - ZÁKAZOVÝ PIKTOGRAM - ZÁKAZ KOUŘENÍ



## IS2 INFORMAČNÍ PIKTOGRAMY

- SAMOLEPKA NA PROSKLENÉ ČÁSTI NADPRAŽÍ VSTUPNÍ STĚNY (Z VNITŘNÍ STRANY)
  - 2x PIKTOGRAM O VELIKOSTI 160x160mm
  - BÍLÉ SYMBOLY NA MODRÉM PODKLADU
  - V JEDNOM ŘÁDKU
- 1 - 1 - SMĚROVÝ PIKTOGRAM - VÝCHOD ROVNĚ

1 - 2 - OSTATNÍ PIKTOGRAM - AUTOBUS

1 - 3 - PRAZDNE POLE

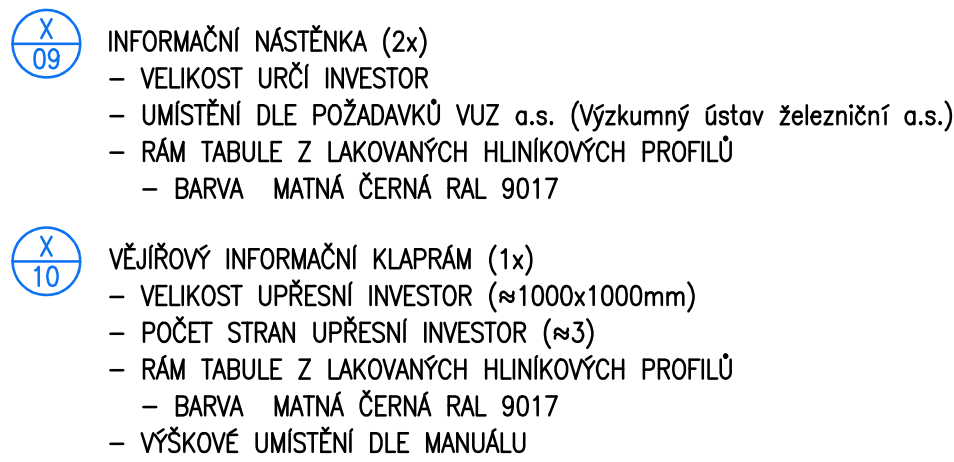
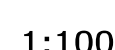
1 - 4 - PRAZDNE POLE

1 - 5 - PRAZDNE POLE

1 - 6 - PRAZDNE POLE



**1:100**



## IS18 NOVÉ NÁSTUPIŠTNÍ HODINY

## IS19 INFORMAČNÍ TABULE S PIKTOGRAMEM ŽELEZNIČNÍ STANICE – ZASTÁVKA

- PÍSMO ARIAL – Bold – VÝŠKY 360mm
- BÍLÝ TEXT NA MODRÉM PODKLADU
- OKRAJE 120mm
- CELKOVÁ VELIKOST TABULE ≈600x2500mm
- NASVĚTLĚNÁ – ŘÍZENO AUTOMATICKY SOUMRAKOVÝM ČIDLEM
- UCHYTENÁ NA POMOČNOU OCELOVOU KONSTRUKCI



## IS20 INFORMAČNÍ TABULE S NÁZVEM STANICE "Hronov"

- PÍSMO ARIAL – Bold – VÝŠKY 360mm
- BÍLÝ TEXT NA MODRÉM PODKLADU
- OKRAJE 120mm
- CELKOVÁ VELIKOST TABULE ~600x2000mm
- NÁSTĚLENÁ – ŘÍZENO AUTOMATICKY SOUMRAKOVÝM ČIDLEM
- UCHYCENÁ NA POMOCNOU OCELOVOU KONSTRUKCI NA ROVNÝNÍ STŘECHY PŘÍSTŘEŠKU
- OCELOVÁ KONSTRUKCE ŽÁROV ZINKOVANÁ + NÁTER



**IS21** INFORMAČNÍ TABULE S NÁZVEM STANICE "Hronov" (2x)

- PÍSMO ARIAL – Bold – VÝŠKY 360mm
- BÍLÝ TEXT NA MODRÉM PODKLADU
- OKRAJE 120mm
- CELKOVÁ VELIKOST TABULE: ~600x2000mm
- NASVĚTLENA – ŘÍZENO AUTOMATICKY SOUMRAKOVÝM ČIDLEM
- UCHYCENÁ NA POMOCNOU OCELOVOU KONSTRUKCI NA DŘEVNÍ STŘECHY PŘÍSTŘEŠK
- OCELOVA KONSTRUKCE ŽAROVĚ ZINKOVANÁ + NÁTER



## IS22 2x INFORMAČNÍ TABULE SE SMĚRY ODJEZDŮ

- (OZNAČENÍ ZE STRANY NASTUPÍTELI I ZE STRANY KOLEJŠTĚ – PROHOZENÉ SMĚRY)  
 - PROVEDENÍ DLE MANUÁLU SZDC  
 - OBSAH:  
 - V HORNÍM ŘÁDKU DVOJICE SMĚROVÝCH UKAZATELŮ A UPROSTŘED TEXT "SMĚR"  
 - VE SPODNÍCH ŘÁDKÍCH  
   - SMĚR 1 – "MEZIMĚSTÍ"  
   - SMĚR 2 – "NÁCHOD"  
 - UCHYČENÁ NA POMOCNOU OCELOVOU KONSTRUKCI SE ZAVĚŠENÍM POD STŘECHOU PŘÍSTŘEŠKU



POZNÁMKA:

- PROSTORY 1.PP, 2.NP A PODKROVÍ NEBSAHUJÍ PUVKY INFORMAČNÍHO SYSTÉMU
- PROVEDENÍ POMOČNÝCH NOSNÝ OCELOVÝCH KONSTRUKCI INFORMAČNÍHO SYSTÉMU – POZINK. + NATĚR – BIL
- PIKTOGRAMY A ŠTÍTKY BUDOU PROVEDENY DLE GRAFICKÉHO MANUÁLU JEDNOTNÉHO ORIENTAČNÍHO A INFORMAČNÍHO SYSTÉMU SPRÁVY ŽELEZNIČNÍ DOPRAVNÍ CESTY, STÁTNÍ ORGANIZACE – A TNZ 73 6360
- VEŠKERÉ INFORMAČNÍ PUVKY PŘED VÝROBU ODSOULASIT S INVESTOREM

Změna		Datum		Název změny		Vypracoval		Odpovědná osoba	
Vypracoval		Odpovědná osoba		Vedoucí oddělení		<b>ASSPRO</b> Píhavska 1100 547 01 Náchod tel: 491 427 742 491 428 784 e-mail: aspro@aspro.cz www.aspro.cz		Kopie č.	
Daniel Wicha DIS.		Ing. Jiří Vejvoda		Ing. Jiří Vejvoda					
Investor:									
<b>Správa železnic, státní organizace</b>									
<b>Dlážděná 1003/7, Praha 1, Nové Město 110 00</b>									
<b>Správa pozemních staveb,</b>						<b>Formát</b> <b>Datum</b> <b>Měřítko</b> <b>Zak. číslo</b> <b>Stupeň PD</b> <b>Dok. č.</b>		<b>13 A4</b> <b>08/2020</b> <b>1:100</b> <b>20 071</b> <b>005</b>	
<b>oblastní ředitelství Hradec Králové</b>									
Stavba:									
<b>HRONOV NA</b>									
<b>- OPRAVA</b>									
Obsah:						<b>NOVÝ STAV</b> <b>INFORMAČNÍ SYSTÉM</b>		<b>D.2.2.a.1-23</b>	